

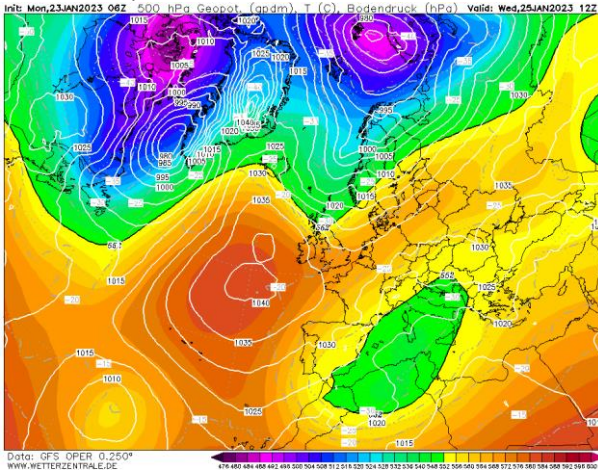
NIVEL DE PELIGRO

Bajo

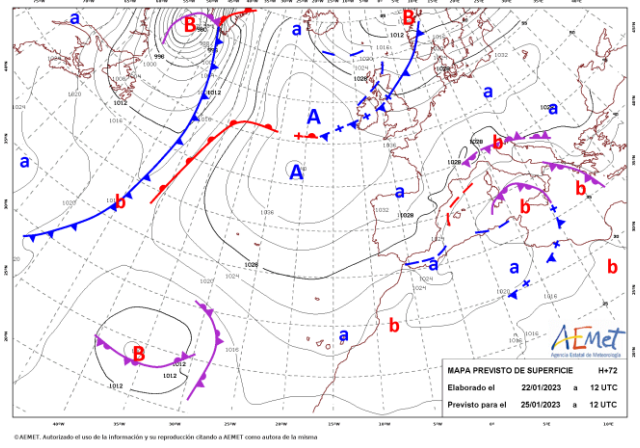
INFORMACIÓN METEOROLÓGICA

SITUACIÓN SINÓPTICA: Tipo 17. IDi Anticiclón atlántico-europeo

Mapa de 500 hPa 25/01/2023 12 UTC GFS



Mapa de superficie 25/01/2023 13:00 h



Semana de transición a una situación anticiclónica en la zona britano-escandinava, con una situación de potente anticiclón en superficie y en altura, así como una depresión fría sobre el Mediterráneo, con predominio de vientos de componente NE a finales de semana. Tiempo por tanto, seco y soleado, con cierta inestabilidad en la zona oriental.

LEYENDA	Albacete	Ciudad Real	Cuenca	Guadalajara	Toledo
T.Máx.(°C)	5-9	5-9	4-8	4-8	6-10
HR. mín. (%)	30-50	35-45	35-45	30-50	35-45

Viento (km/h)	23/01/2023 14:00 h	24/01/2023 14:00 h	25/01/2023 14:00 h	26/01/2023 14:00 h

Semana con dominio de flujo del N. Vientos de flojos a moderados de componente N, con módulos menores que los de la semana pasada que irán en aumento en la segunda mitad de la semana. Los mayores módulos se concentran en áreas del N de la Región.

Índice de Propagación Potencial de Incendios Forestales
IPP previsto para la semana del 23/01/2023 al 29/01/2023

- 0 - Bajo
- 1 - Moderado
- 2 - Alto
- 3 - Muy Alto
- 4 - Extremo

PATRÓN DE PROPAGACIÓN

- △ V < > VIENTO
- ∕ TOPOGRÁFICO
- ⚡ TORMENTA
- || CONVECTIVO

QUÉ HEMOS TENIDO

Incidenias: Bajo número de incidencias, vinculadas a la actividad próxima a núcleos urbanos.

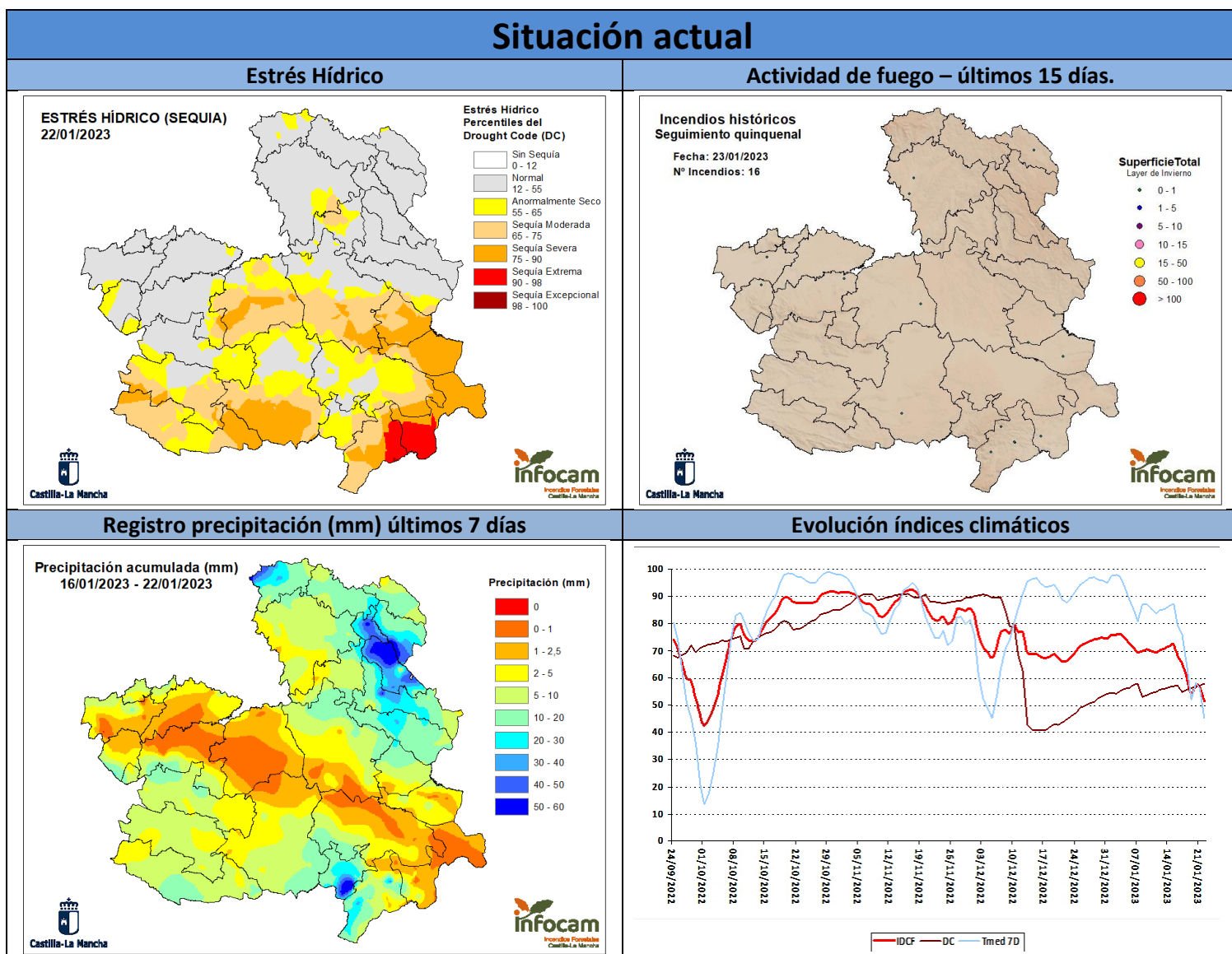
Meteorología: Se han producido vientos fuertes de poniente en la primera mitad de la semana (Avisos de AEMET amarillos y naranjas). Ocurrencia de precipitaciones en forma de nieve en la mitad oriental.

QUÉ PODEMOS ESPERAR

Escenario meteorológico:
Durante esta semana se espera un tiempo anticiclónico en la Península con predominio de cielos poco nubosos o despejados. Únicamente se esperan cielos nubosos en el tercio norte peninsular. Se esperan precipitaciones ocasionales durante los días centrales de la semana en la mitad oriental de la Región, incluso en forma de nieve en las zonas de montaña. Temperaturas menores que las de la semana pasada que se mantendrán constantes o en ligero ascenso a partir del martes. Se esperan heladas generalizadas en toda la Región.

Escenario incendio:
En general, incendios con propagaciones en baja intensidad. Propagaciones sobre combustibles muertos, con acceso ocasional a los combustibles vivos debido al avance en el parón vegetativo.

Disponibilidad de combustibles	
Humedad del combustible fino muerto (HCFM):	Valores mínimos del 7-9%
Humedad del combustible medio muerto (HCMM):	Valores mínimos del 11-13 %
Combustibles vivos:	Sin participación activa en la propagación, consumos vinculados a la carga de combustible muerto de la estructura.
Emisión de focos secundarios:	Poco probable
Simultaneidad:	Poco probable
Fuego de copas:	Poco probable
Intervalo más desfavorable:	12:00-17:00 horas
IPP	Comportamiento General
Bajo	Baja disponibilidad de combustibles. Ignición posible, aunque no encontrará condiciones favorables para la propagación, con propagaciones discontinuas (puntuales) y perímetros irregulares. Cierta capacidad de propagación en horas centrales. Dentro de capacidad de extinción.



AVANCE SEMANAL (METEOGRAMAS)

Gráficos por provincias que indican, de arriba abajo:

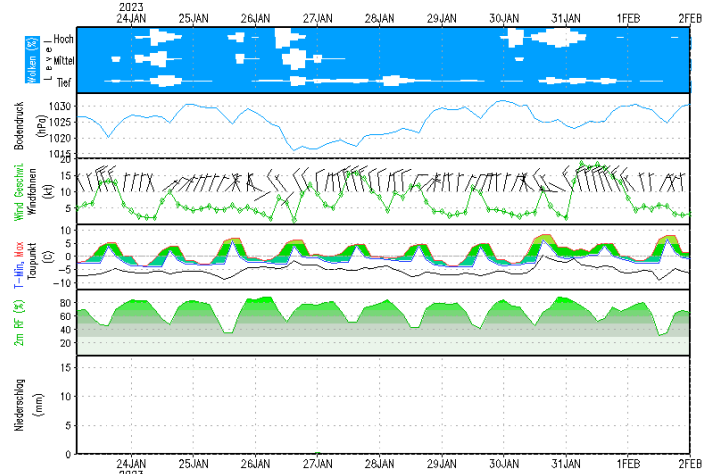
- Nubosidad a tres alturas;
- Presión, hPa
- Dirección y velocidad de viento (línea verde, en nudos)
- Temperaturas máxima y mínima y punto de rocío
- Humedad Relativa, %
- Histograma, previsión de precipitación, mm

Guadalajara

GFS - Meteogramm

Lon: -3.0000 Lat: 41.0000 Hgt: 9

Lauf: 00Z



Sonnenaufgang heute 07:30 UTC
Sonnenuntergang heute 17:16 UTC

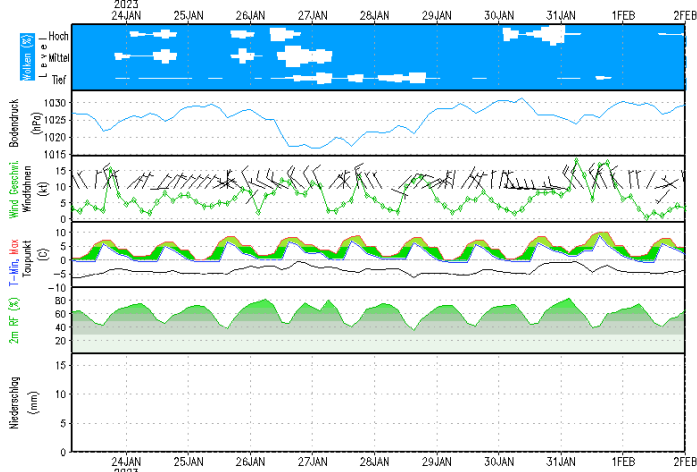
www.wetterzentrale.de

Toledo

GFS - Meteogramm

Lon: -4.0000 Lat: 40.0000 Hgt: 5

Lauf: 00Z



Sonnenaufgang heute 07:31 UTC
Sonnenuntergang heute 17:22 UTC

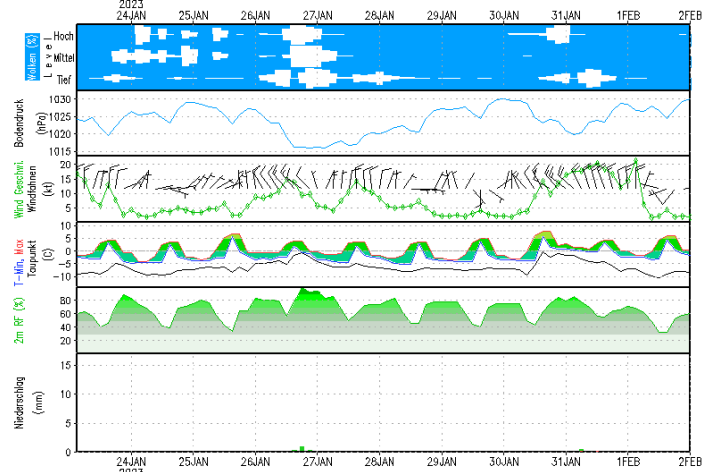
www.wetterzentrale.de

Cuenca

GFS - Meteogramm

Lon: -2.0000 Lat: 40.0000 Hgt: 1

Lauf: 00Z



Sonnenaufgang heute 07:22 UTC
Sonnenuntergang heute 17:15 UTC

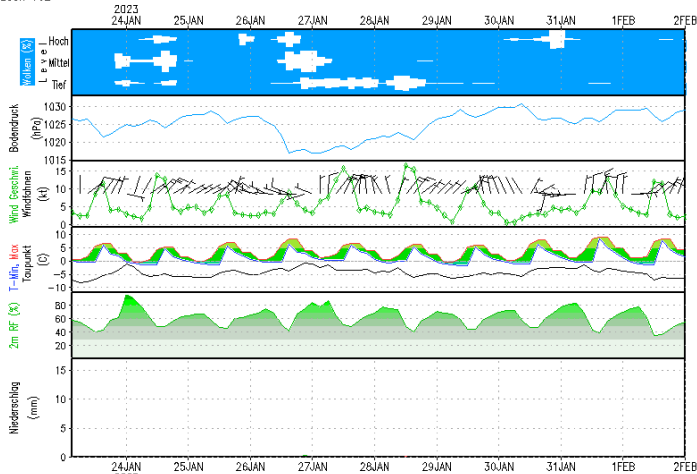
www.wetterzentrale.de

Ciudad Real

GFS - Meteogramm

Lon: -4.0000 Lat: 39.0000 Hgt: 5

Lauf: 00Z



Sonnenaufgang heute 07:28 UTC
Sonnenuntergang heute 17:25 UTC

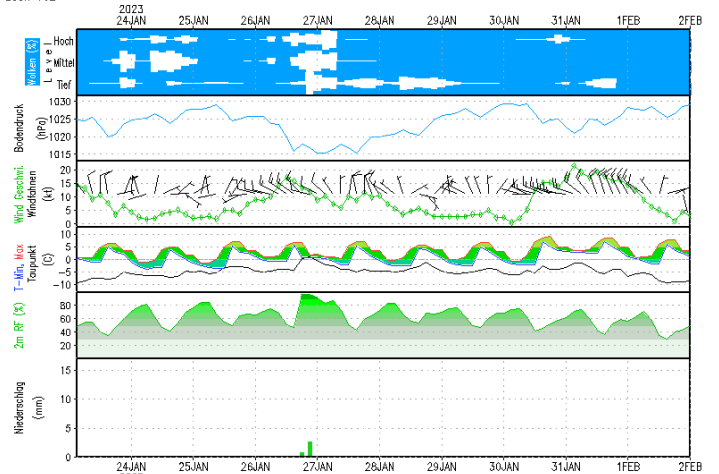
www.wetterzentrale.de

Albacete

GFS - Meteogramm

Lon: -2.0000 Lat: 39.0000 Hgt: 5

Lauf: 00Z



Sonnenaufgang heute 07:20 UTC
Sonnenuntergang heute 17:17 UTC

www.wetterzentrale.de