



Castilla-La Mancha

Dirección General de  
Medio Natural y Biodiversidad  
Consejería de Desarrollo Sostenible

Avda. Río Estenilla, s/n  
45071 – TOLEDO



# ESTADÍSTICA INCENDIOS FORESTALES CASTILLA-LA MANCHA





**Castilla-La Mancha**

**Dirección General de  
Medio Natural y Biodiversidad  
Consejería de Desarrollo Sostenible**

Avda. Río Estenilla, s/n  
45071 – TOLEDO



## Índice

<b>Comparativa del año en curso respecto del anterior a último mes.....</b>	<b>1</b>
<b>Estadística incendios forestales comparativa años 2020 y 2021.....</b>	<b>2</b>
<b>Estadísticas incendios forestales Castilla-La Mancha decenio 2009-2018 .....</b>	<b>3</b>

## Siniestros y Tipo de Vegetación Afectada por Provincias

Parámetros del Listado.-

Tipo de Siniestros: FORESTALES

Estado de siniestros: DATOS DEFINITIVOS, INCOMPLETO Y DATOS PROVISIONALES

Periodo Desde: 1/01/2022 y misma fecha del año anterior.

Hasta: 31/10/2022 y misma fecha del año anterior.

2021/PROVINCIA	NUMERO DE SINIESTROS				VEGETACIÓN FORESTAL (ha)					VEGETACIÓN NO FORESTAL (ha)
					VEGETACIÓN LEÑOSA			VEGETACIÓN	TOTAL	
	Conatos	Incendios	Total	% Conatos	Arbolado	No arbolado	Tot. Leñoso	HERBACEA	FORESTAL	
ALBACETE	69	18	87	79,31	1.714,62	982,47	2.697,09	33,69	2.730,78	617,61
CIUDAD REAL	51	45	96	53,13	825,74	772,70	1.598,44	532,50	2.130,94	1.113,77
CUENCA	70	13	83	84,34	508,57	7,65	516,22	24,70	540,92	211,42
GUADALAJARA	92	15	107	85,98	12,64	81,10	93,74	29,73	123,47	43,81
TOLEDO	147	87	234	62,82	89,68	352,65	442,33	343,63	785,96	648,69
TOTAL AUTONÓMICO	429	178	607	70,68	3.151,25	2.196,58	5.347,82	964,25	6.312,07	2.635,30

2022/PROVINCIA	NUMERO DE SINIESTROS				VEGETACIÓN FORESTAL (ha)					VEGETACIÓN NO FORESTAL (ha)
					VEGETACIÓN LEÑOSA			VEGETACIÓN	TOTAL	
	Conatos	Incendios	Total	% Conatos	Arbolado	No arbolado	Tot. Leñoso	HERBACEA	FORESTAL	
ALBACETE	50	18	68	73,53	832,84	136,70	969,54	9,32	978,86	391,07
CIUDAD REAL	64	48	112	57,14	1.884,58	2.946,93	4.831,51	347,29	5.178,80	1.823,67
CUENCA	109	43	152	71,71	470,22	84,52	554,74	94,30	649,04	830,71
GUADALAJARA	90	40	130	69,23	1.562,35	2.296,90	3.859,26	264,39	4.123,65	1.914,65
TOLEDO	141	82	223	63,23	2.278,82	423,03	2.701,86	553,77	3.255,62	831,92
TOTAL AUTONÓMICO	454	231	685	66,28	7.028,82	5.888,09	12.916,91	1.269,06	14.185,97	5.792,01

% INCREMENTO/DISMINUCIÓN	5,83 %	29,78 %	12,85 %		123,05 %	168,06 %	141,54 %	31,61 %	124,74 %	119,79 %
--------------------------	--------	---------	---------	--	----------	----------	----------	---------	----------	----------

## Siniestros y Tipo de Vegetación Afectada por Provincias

Parámetros del Listado.-

Tipo de Siniestros: FORESTALES

Estado de siniestros: DATOS DEFINITIVOS, INCOMPLETO Y DATOS PROVISIONALES

Periodo Desde: 1/01/2021 y misma fecha del año anterior.

Hasta: 31/12/2021 y misma fecha del año anterior.

2020/PROVINCIA	NUMERO DE SINIESTROS				VEGETACIÓN FORESTAL (ha)					VEGETACIÓN NO FORESTAL (ha)
					VEGETACIÓN LEÑOSA			VEGETACIÓN	TOTAL	
	Conatos	Incendios	Total	% Conatos	Arbolado	No arbolado	Tot. Leñoso	HERBACEA	FORESTAL	
ALBACETE	72	18	90	80,00	261,92	293,87	555,78	37,41	593,19	189,32
CIUDAD REAL	68	59	127	53,54	181,41	168,85	350,26	552,27	902,53	582,19
CUENCA	103	22	125	82,40	28,76	14,90	43,66	106,97	150,63	250,60
GUADALAJARA	71	17	88	80,68	73,16	29,99	103,15	22,43	125,58	226,43
TOLEDO	164	108	272	60,29	97,01	476,92	573,93	457,27	1.031,20	669,36
TOTAL AUTONÓMICO	478	224	702	68,09	642,26	984,52	1.626,78	1.176,35	2.803,13	1.917,90

2021/PROVINCIA	NUMERO DE SINIESTROS				VEGETACIÓN FORESTAL (ha)					VEGETACIÓN NO FORESTAL (ha)
					VEGETACIÓN LEÑOSA			VEGETACIÓN	TOTAL	
	Conatos	Incendios	Total	% Conatos	Arbolado	No arbolado	Tot. Leñoso	HERBACEA	FORESTAL	
ALBACETE	69	18	87	79,31	1.714,62	982,47	2.697,09	33,69	2.730,78	617,61
CIUDAD REAL	52	46	98	53,06	825,74	772,70	1.598,44	536,70	2.135,14	1.113,77
CUENCA	75	13	88	85,23	508,58	7,66	516,24	25,52	541,76	211,42
GUADALAJARA	96	15	111	86,49	12,64	81,55	94,19	29,75	123,93	43,81
TOLEDO	153	89	242	63,22	89,70	353,46	443,16	346,25	789,40	648,79
TOTAL AUTONÓMICO	445	181	626	71,09	3.151,28	2.197,84	5.349,11	971,90	6.321,01	2.635,40

% INCREMENTO/DISMINUCIÓN	-6,90 %	-19,20 %	-10,83 %		390,66 %	123,24 %	228,82 %	-17,38 %	125,50 %	37,41 %
--------------------------	---------	----------	----------	--	----------	----------	----------	----------	----------	---------

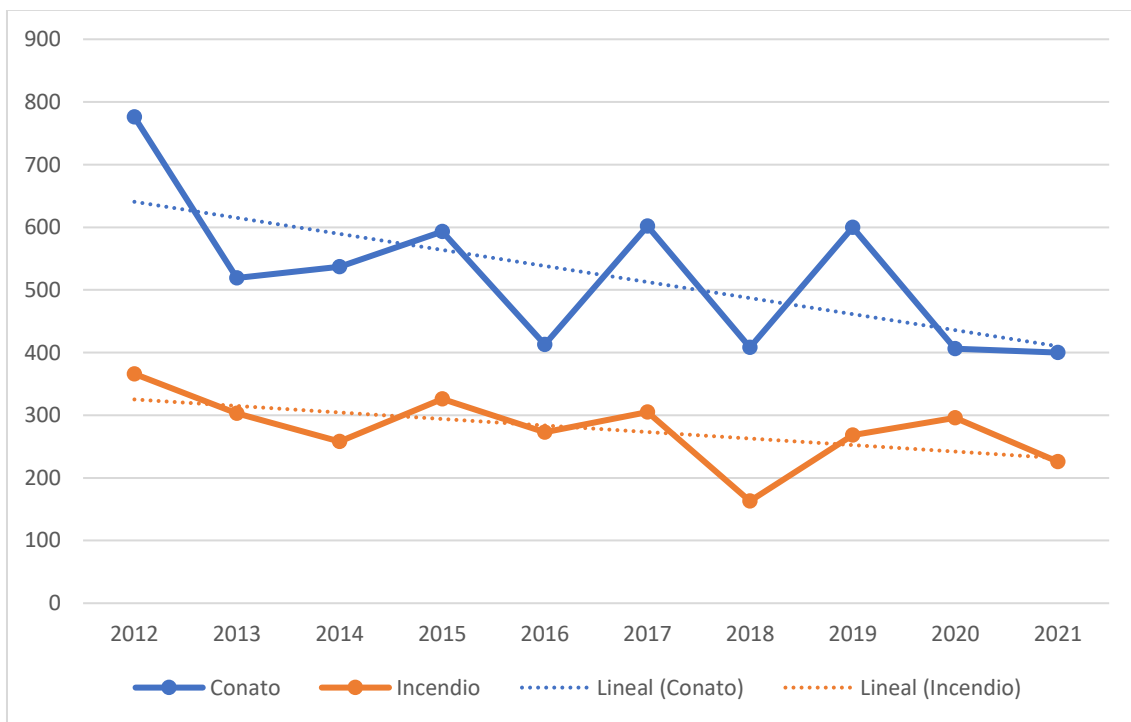


## ESTADÍSTICAS DE INCENDIOS FORESTALES DE CASTILLA-LA MANCHA. DECENIO 2012-2021

### Siniestros forestales

El número de intervenciones en incendios forestales dentro de Castilla-La Mancha durante el periodo comprendido entre el 1 de enero y el 31 de diciembre de 2021 fue de 626. Esto supone una disminución de 37,05% con respecto al mismo periodo del año 2019.

Ese mismo año 2020, el total de siniestros forestales dentro de Castilla-La Mancha se divide en 400 conatos y 226 incendios, lo que supone que el 64 % de los siniestros se lograron extinguir antes de que superasen 1 hectárea de superficie.



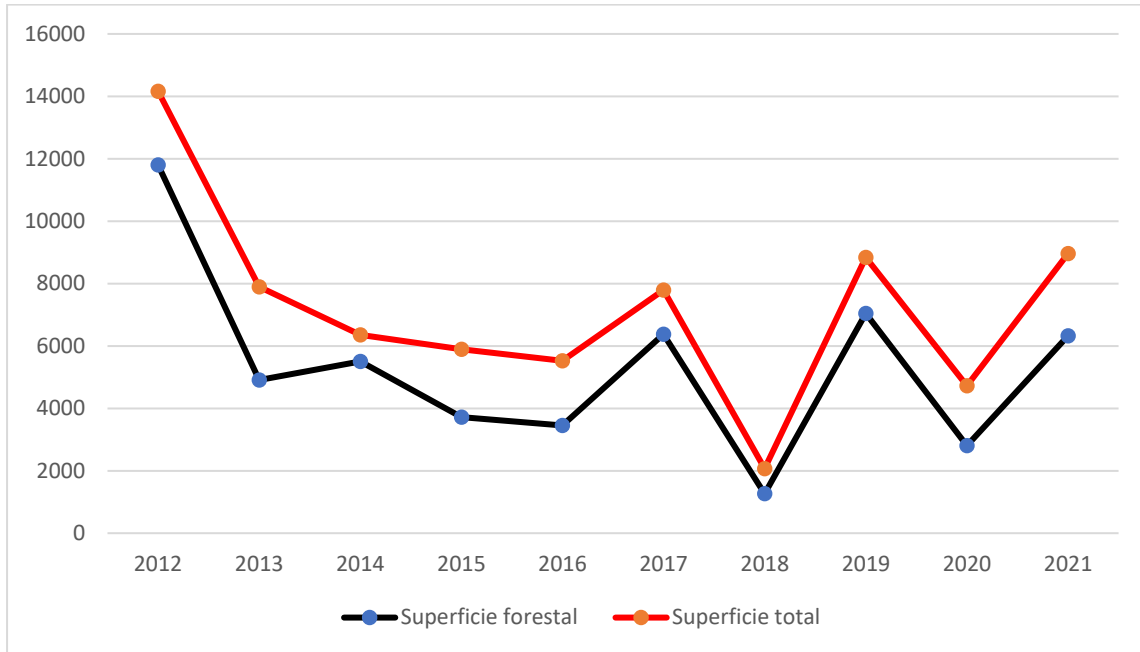
Número de conatos e incendios forestales durante los últimos 10 años

### Pérdidas

Dentro de las pérdidas ocasionadas por los siniestros forestales, la superficie forestal afectada el año 2021 ha sido superior a la de la campaña anterior para el mismo periodo, 6.321,01 ha en 2021 debido principalmente a una meteorología más desfavorable para la propagación de los incendios forestales.



Las pérdidas ocasionadas por los siniestros forestales desglosadas por tipo de superficie durante el periodo comprendido de los 10 años previos han sido:



Superficies afectadas por los siniestros forestales durante los últimos 10 años

Las superficies afectadas entre el 1 de enero y el 31 de diciembre de 2021 y la media para el mismo periodo de los últimos 10 años han sido:

Provincia	Vegetación forestal (ha)					Vegetación no forestal (ha)
	Vegetación leñosa			Vegetación herbácea	Total forestal	
	Arbolado	No arbolado	Total Leñoso			
<b>Total CLM 2021</b>	<b>3.151,28</b>	<b>2.197,84</b>	<b>5.349,11</b>	<b>971,9</b>	<b>6.321,01</b>	<b>2.635,40</b>
<b>Total CLM media últimos 10 años</b>	<b>2697,75</b>	<b>1685,68</b>	<b>4383,43</b>	<b>935,459</b>	<b>5318,89</b>	<b>1902,61</b>

## Causalidad

La investigación de causas es realizada por las Brigadas de Investigación de Castilla-La Mancha, compuestas por agentes del Cuerpo de Agentes Medioambientales regional.



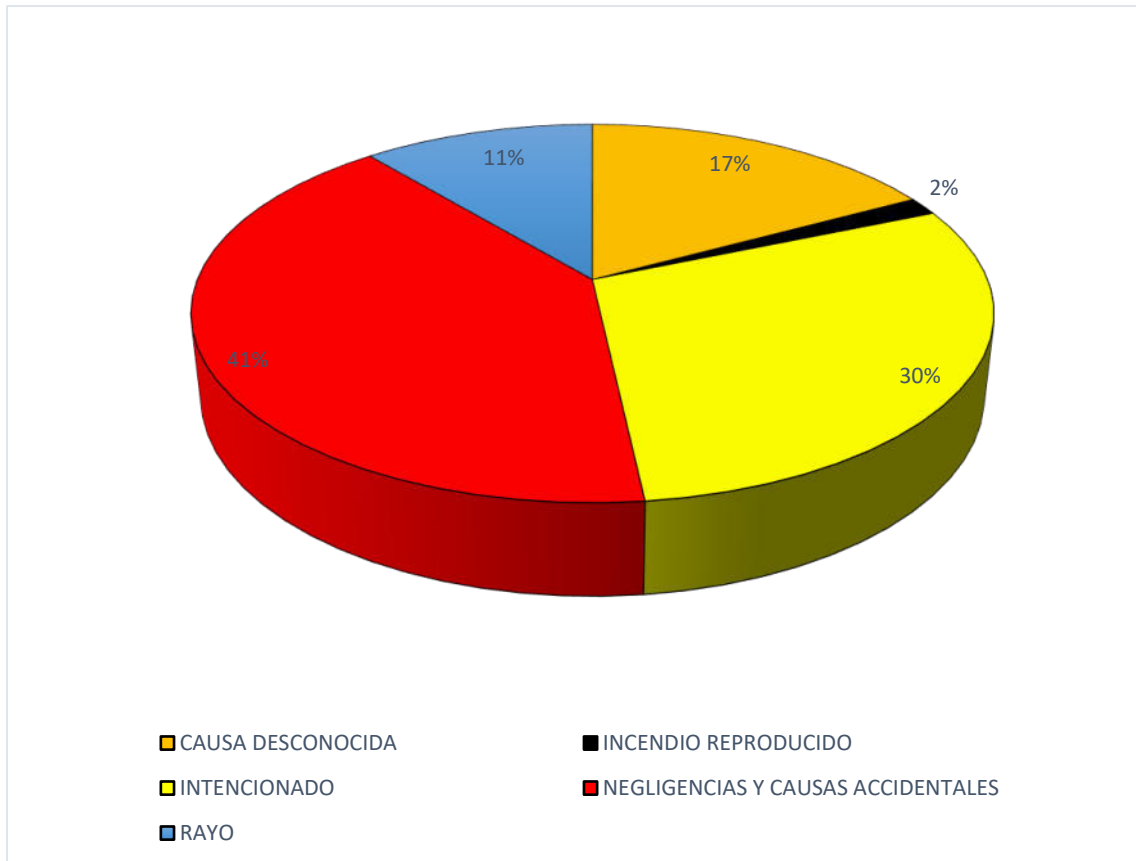
Castilla-La Mancha

Consejería de Desarrollo Sostenible

Dirección General de Medio Natural y Biodiversidad

Avda. Río Estenilla, s/n  
45071 – TOLEDO

Conforme a los datos recopilados de la investigación de causas en los partes de incendios elaborados por el personal del Servicio de Extinción de Incendios Forestales, los siniestros forestales por grupo de motivaciones en el último decenio han sido:



Siniestros forestales por tipo de causa durante los últimos 10 años